

OBEC-Obecní úřad UJKOVICE

Ujkovice 38, 294 04 Dolní Bousov

IČO: 00509264

OZNÁMENÍ ZÁMĚRU O ZŘÍZENÍ VĚCNÉHO BŘEMENE

Obec Ujkovice v souladu s ust. § 39 odst. 1 zákona č. 128/2000 Sb., o obcích (obecní zřízení), ve znění pozdějších předpisů, zveřejňuje tímto záměr o zřízení věcného břemene práva služebnosti na pozemky, nacházející se v katastrálním území Ujkovice [774103], obec Ujkovice, zapsané v LV č. 10001:

- parc. č. 89/3 (orná půda) o výměře 91 m²,**
- parc. č. 92/5 (ostatní plocha-ostatní komunikace) o výměře 293 m²,**
- parc. č. 92/6 (ostatní plocha-ostatní komunikace) o výměře 136 m²,**
- parc. č. 198/3 (orná půda) o výměře 1925 m²,**
- parc. č. 198/4 (orná půda) o výměře 1620 m²,**
- parc. č. 209/4 (orná půda) o výměře 2597 m²,**
- parc. č. 437/1 (trvalý travní porost) o výměře 1338 m²,**
- parc. č. 437/2 (trvalý travní porost) o výměře 812 m²,**
- parc. č. 445/81 (orná půda) o výměře 3255 m²,**
- parc. č. 658/1 (ostatní plocha-ostatní komunikace) o výměře 1304 m²,**
- parc. č. 658/2 (ostatní plocha-ostatní komunikace) o výměře 1145 m²,**
- parc. č. 671/1 (ostatní plocha-ostatní komunikace) o výměře 1728 m²,**
- parc. č. 675/4 (ostatní plocha-ostatní komunikace) o výměře 2865 m²,**
- parc. č. 675/6 (ostatní plocha-ostatní komunikace) o výměře 1311 m²,**
- parc. č. 691/1 (ostatní plocha-ostatní komunikace) o výměře 1570 m²,**
- parc. č. 692 (ostatní plocha-ostatní komunikace) o výměře 957 m²,**
- parc. č. 709 (ostatní plocha-ostatní komunikace) o výměře 3275 m²,**
- parc. č. 715/2 (ostatní plocha-ostatní komunikace) o výměře 1602 m²,**
- parc. č. 721/3 (ostatní plocha-ostatní komunikace) o výměře 581 m²,**
- parc. č. 746/9 (ostatní plocha-jiná plocha) o výměře 5497 m²,**
- parc. č. 753 (zahrada) o výměře 63 m²,**
- parc. č. 782 (ostatní plocha-jiná plocha) o výměře 61 m²,**
- parc. č. 717/14 (ostatní plocha-jiná plocha) o výměře 199 m²**

pro budoucího oprávněného spol. Vodovody a kanalizace Mladá Boleslav, a.s. (IČO 46356983) v rozsahu přibližně určeném příloženými výkresy (přesné zaměření proběhne po realizaci kanalizace).

Záměr je zveřejněn po dobu alespoň 15 dnů.

V Ujkovicích dne 1. 6. 2026

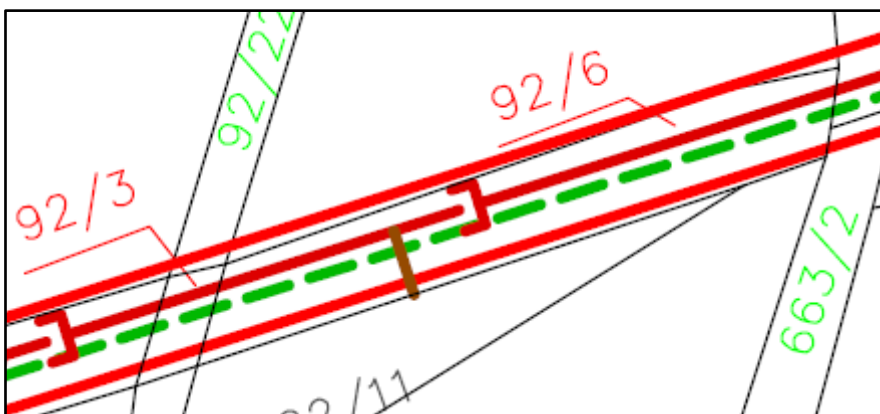
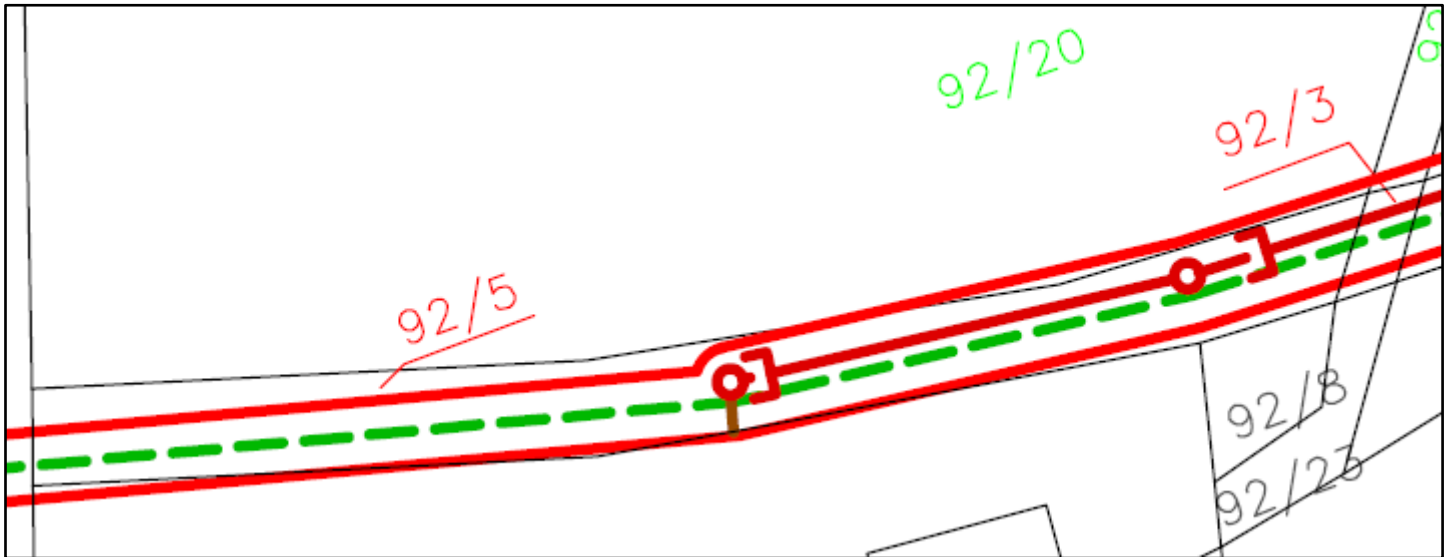
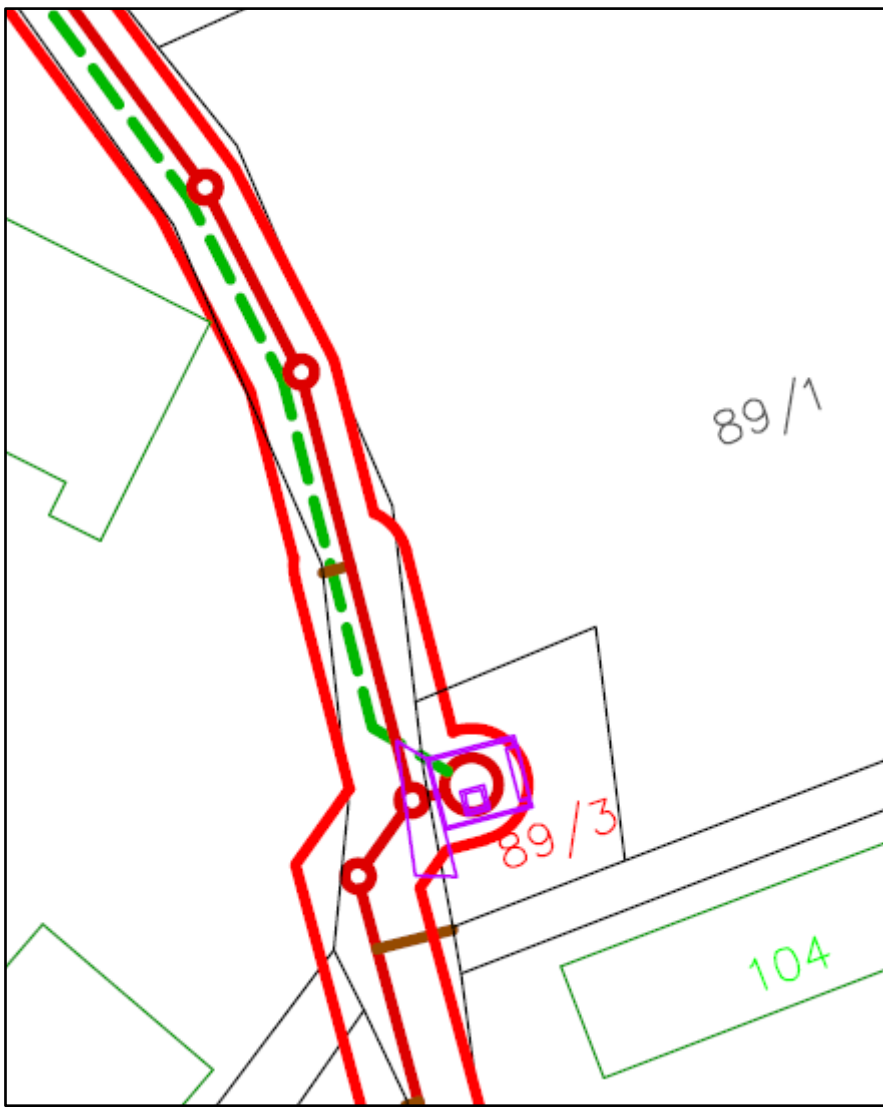
.....

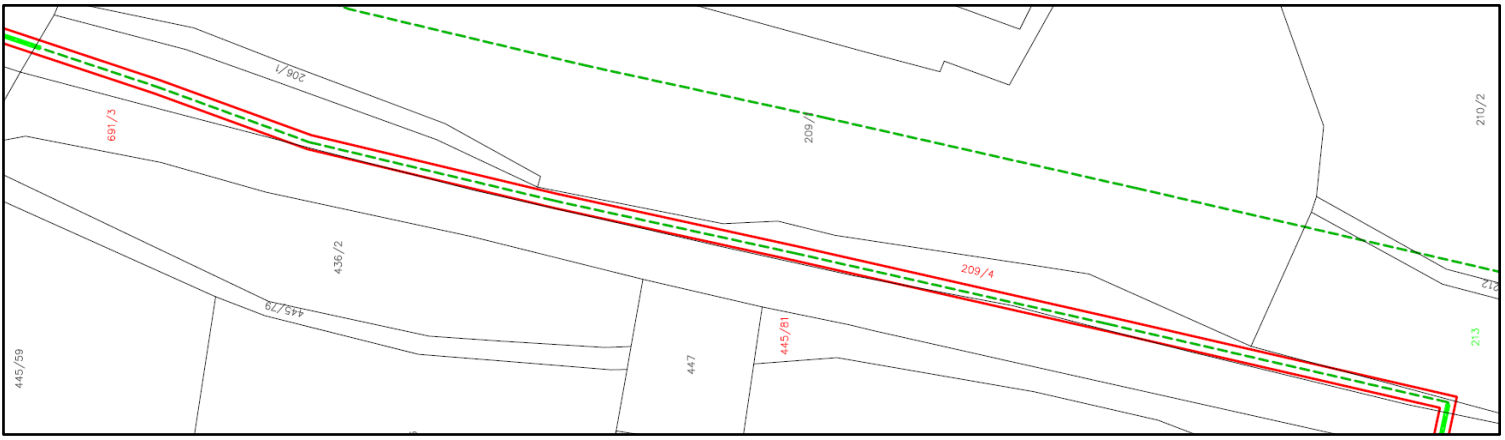
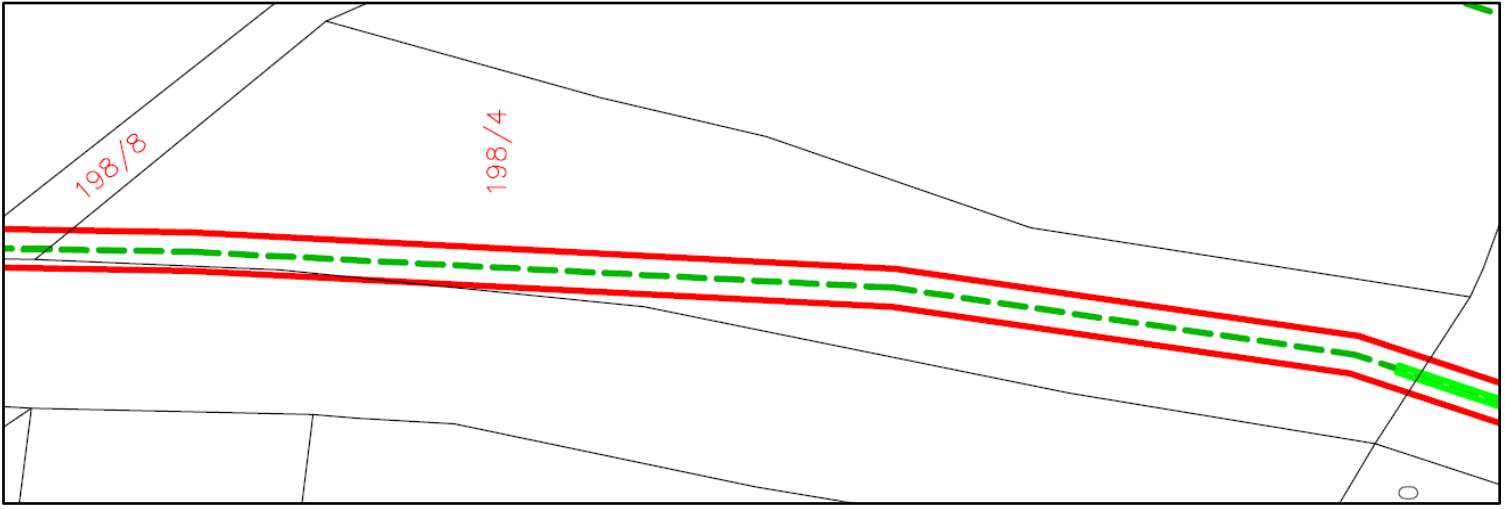
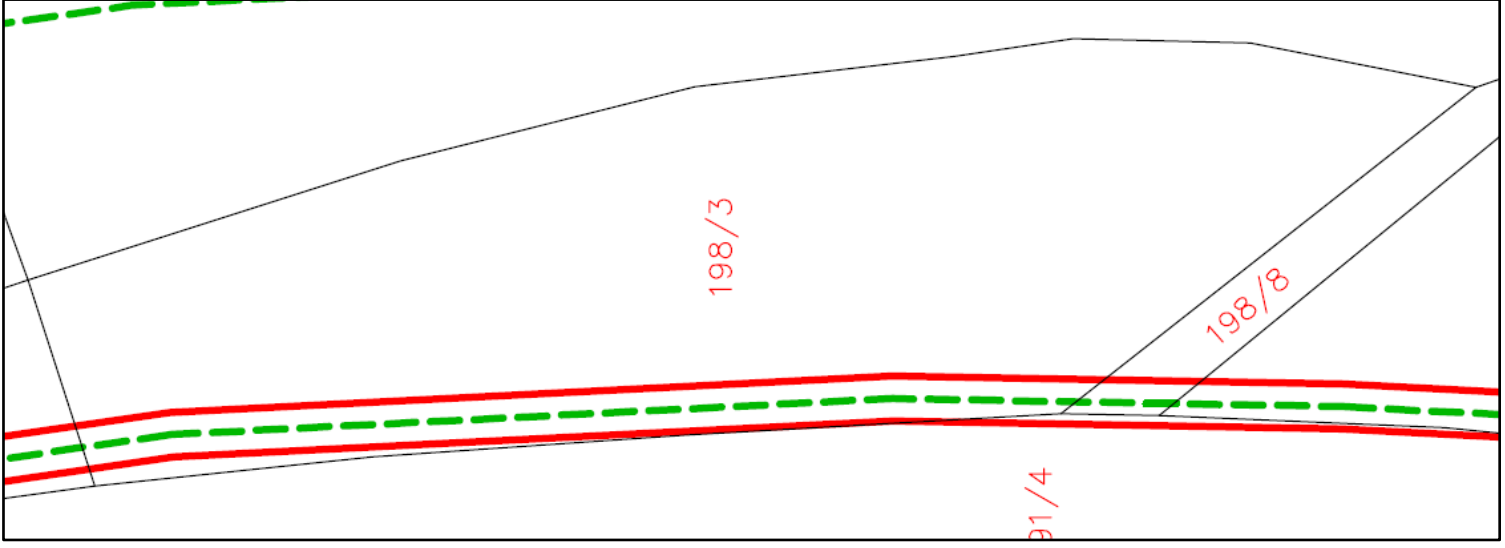
Roman Rechcígł

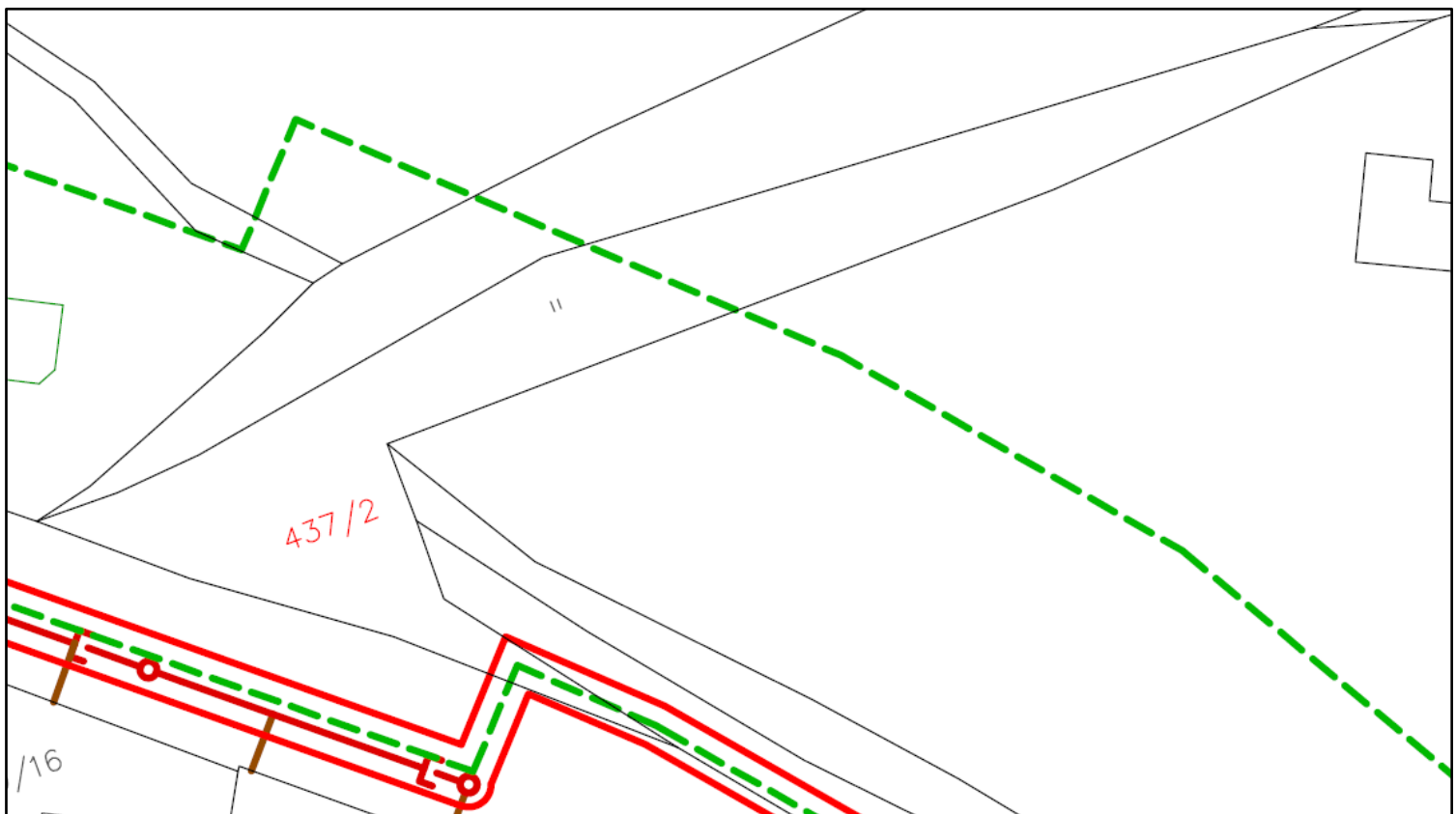
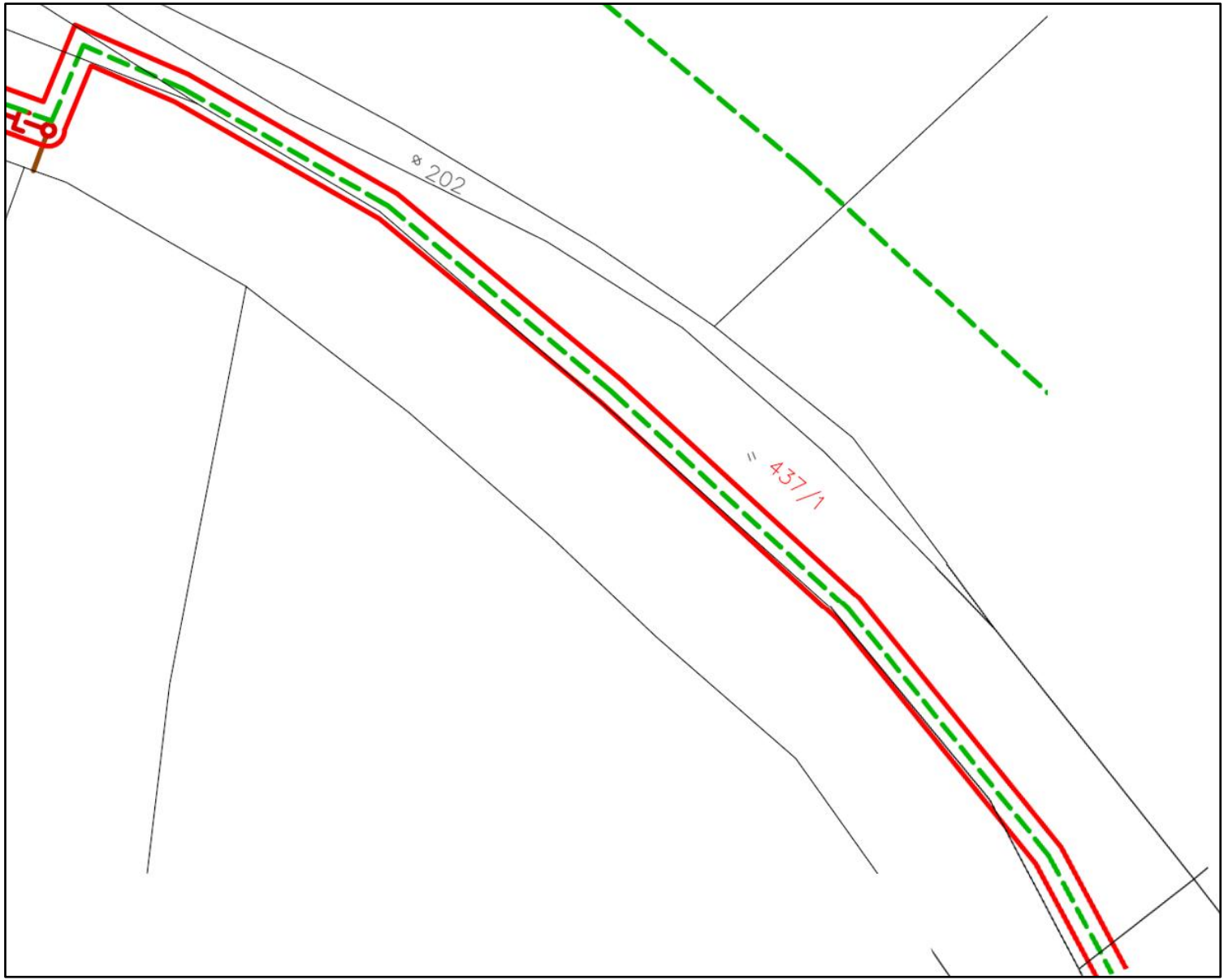
starosta

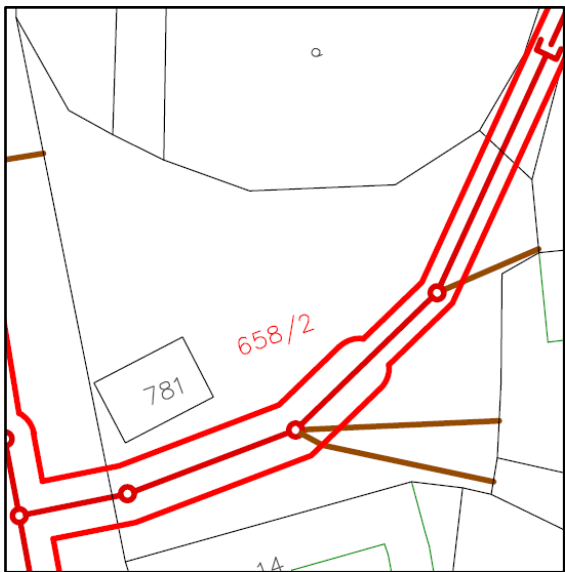
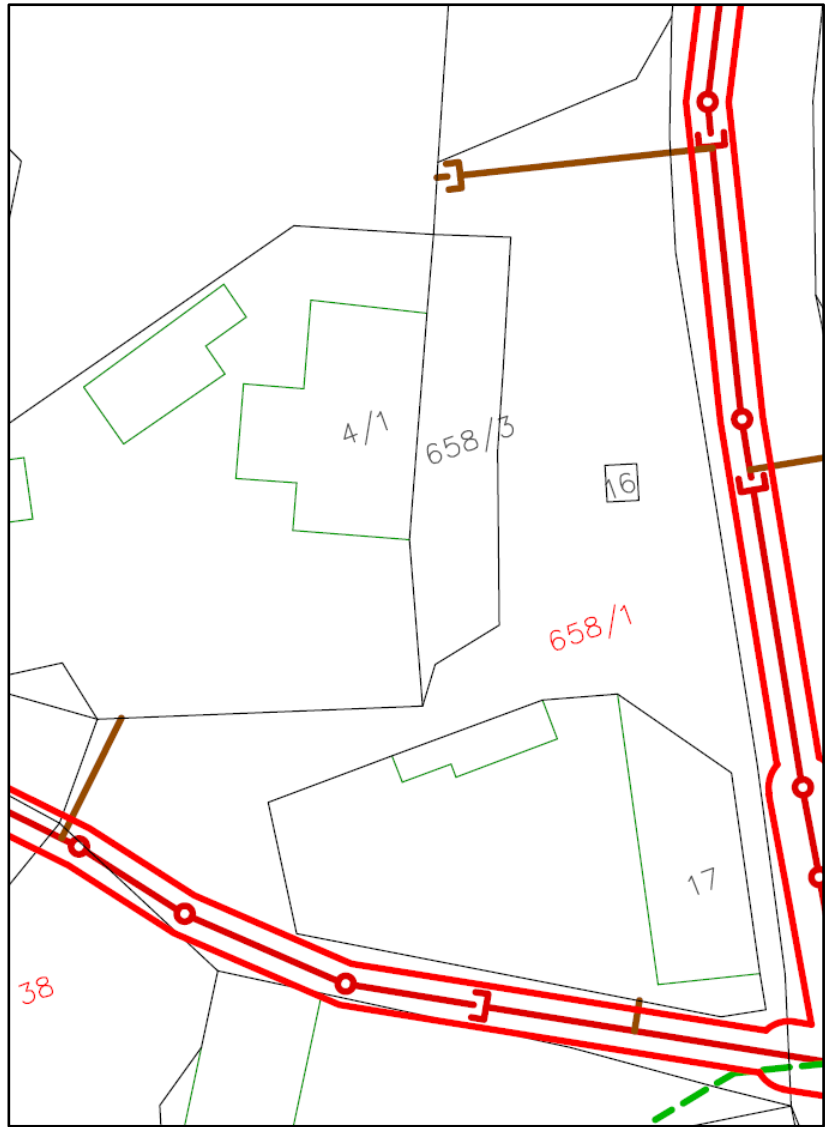
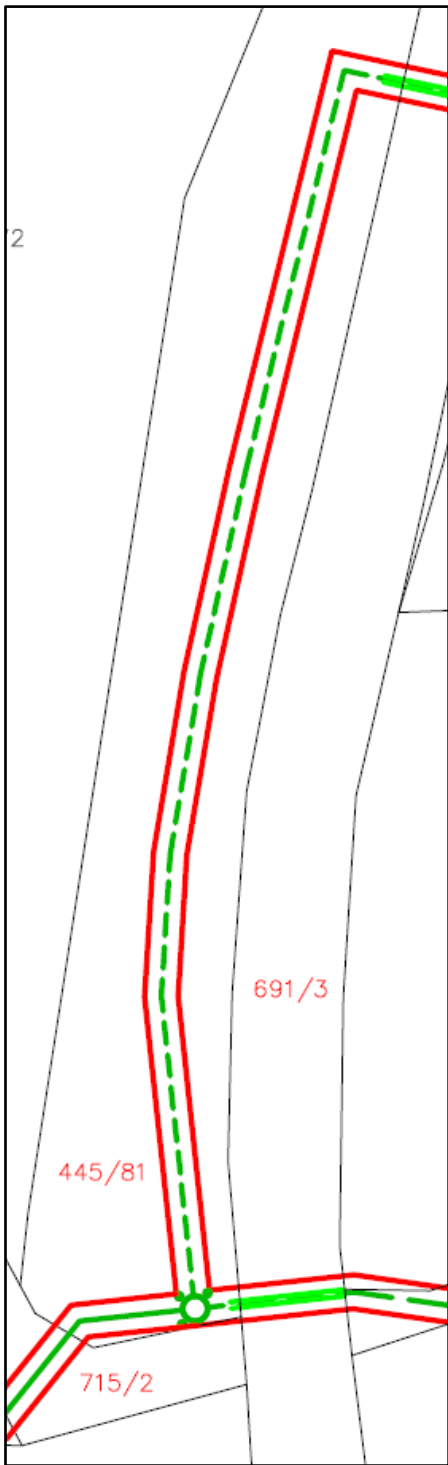
Vyvěšeno na úřední desce dne: 1. 6. 2026

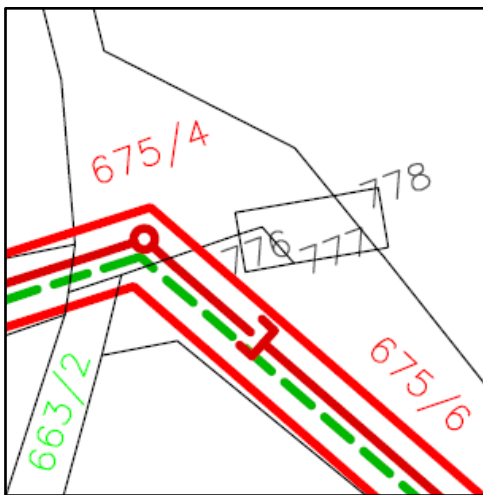
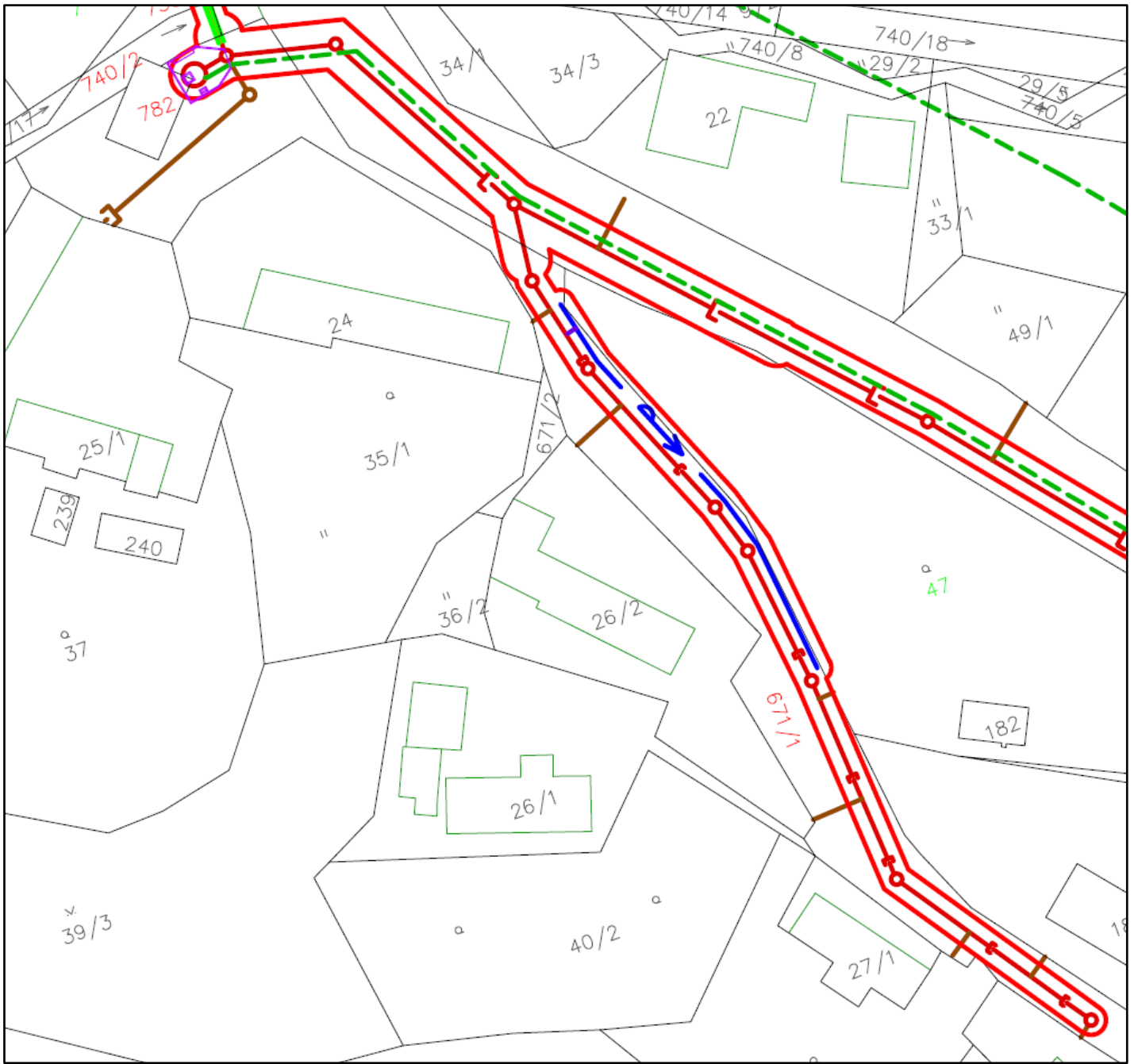
Sejmuto z úřední desky dne:

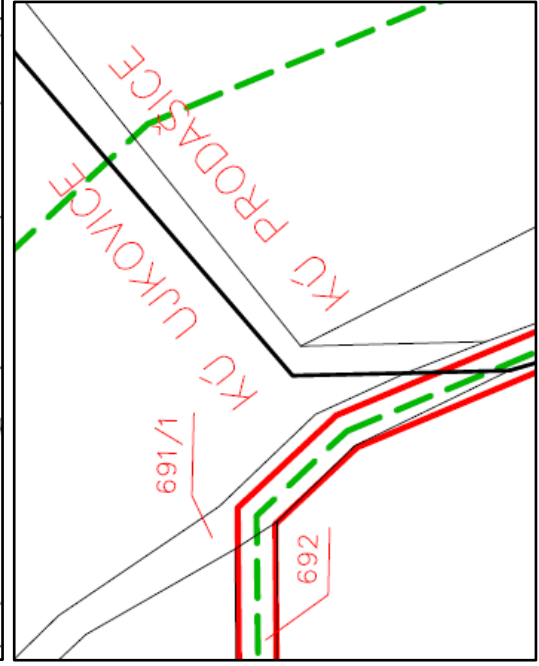
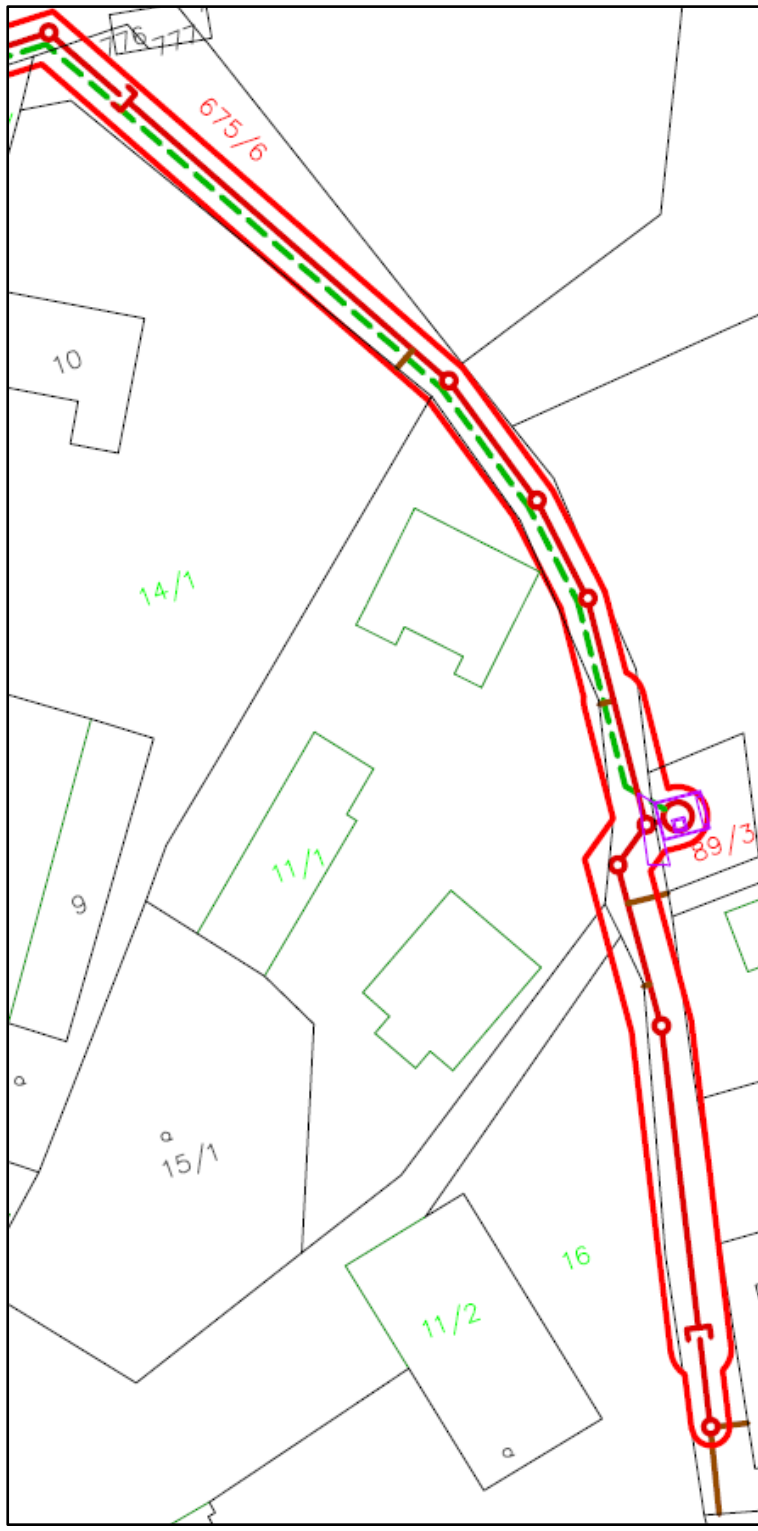














215/1

692

692

KÚ LUKOVICE

KÚ LEDGE

457/86

457/87

457/86

457/84

457/83

457/82

48/154

88/154

457/79

81/154

457/77

457/76

454/2

709

834

304/9

457/88

82/154

457/20

KÚ LUKOVICE

KÚ LEDGE

709

834

457/80

457/86

80/154

457/84

457/83

80/154

311

